

# Lietuvos alpinizmo ir kalnų turizmo čempionatui

## Įkopimų pasas

**Hirondelles ketera – Grandess Jorasses – Dent du Geant traversas  
Italija/ Prancūzija  
2008 m. ruduo**



Dokumento data: 2008 m. lapkritis 4 d.

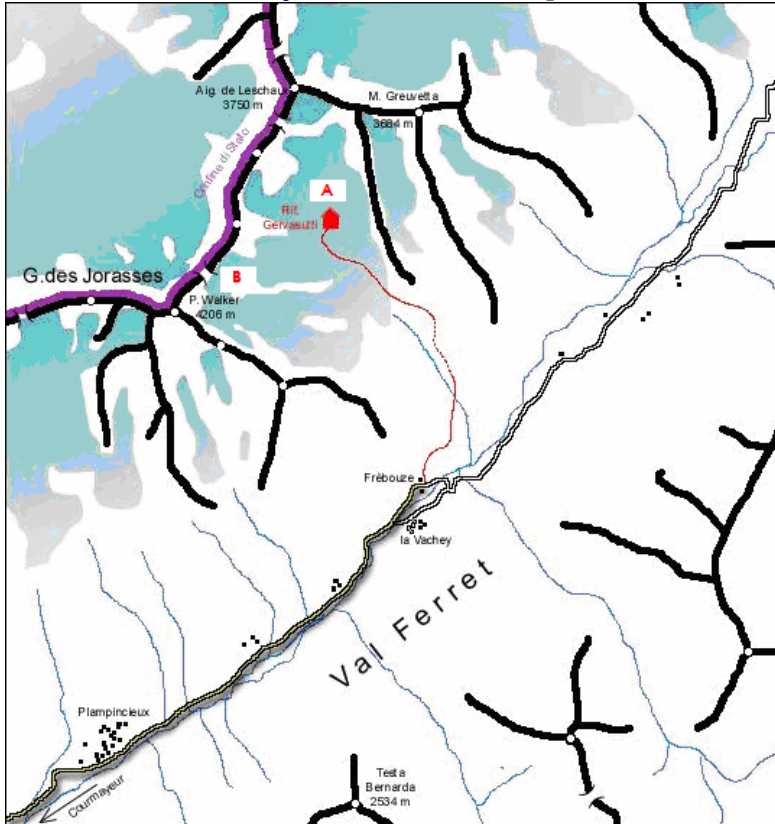
Dokumento autorius: Saulius Barauskas, kontaktai: 8-611-08567, [sauliusb1@gmail.com](mailto:sauliusb1@gmail.com)

## BENDRA INFORMACIJA

- Valstybė:** Prancūzija, Italija
- Kalnų rajonas:** Mont Blanc, Valle D'Aosta
- Kelionės laikas:** 2008 m. rugsėjo 5-20 d.
- Maršrutų klasė:** Techninis alpinizmas
- Kopti maršrutai:**
- 1. Hirrondelles ketera į Grandes Jorasses** [D+, IV, 5c, A1, M, 750 m.]  
(įkopta iki 3850 m. ir dėl blogėjančių orų nusileista)
  - 2. Dent du Geant – Rocheford traversas** [D]  
(planuotas ilgasis traversas, pratęsiant iki Grandes Jorasses viršūnės. Dėl pasikeitusių oro sąlygų, užbaigtas Rochefordo traversas ir pasiekus Cazio bivuaką, nuo jo leistasi į Italijos pusę)
- Įkoptos viršūnės:**
- 1. Dent du Geant** [4013 m., AD, su IV, V ir VI atkarpomis]
  - 2. Aig. De Rocheford** [4001 m.]
  - 3. Mont Mallet** [3989 m.]
  - 4. Dome de Rochefort** [4015 m.]
  - 5. Callotte de Rochefort** [3966 m.]
- Komandos dalyviai:**
- 1 maršrute, 1 savaitė**  
Saulius Barauskas  
Mingailė Avulytė  
Tatjana Kutyrjova  
Šarūnas Lapėnas
- 2 maršrute, 2 savaitė**  
Saulius Barauskas  
Šarūnas Lapėnas

## APRAŠYMAS. 1 DALIS.

Hirrondelles ketera į Grandes Jorasses [D+, IV, 5c, A1, M, 750 m.]



### GRAFIKAS

#### Rugsėjo 5 (penktadienis)

Atskrendam į Milaną 18:55. Nakvojame Aosta miestelyje.

#### Rugsėjo 6 (šeštadienis)

Vykstame į Fribouze ir iš ten pajudame iki Gervasutti **2833 m.** namelio (schemoje žyma A). Prisitraukimas sudėtingas ir painus. Per pietus pusiaukelėje prasideda stiprus lietus, kuris nesibaigia iki vakaro. Nuklystame nuo maršruto ir pusę jo ilgio tenka kopti uolomis (apie III-IV sudėtingumo pagal UIAA). Hirrondelles maršrutu kopinama retai būtent dėl šios priežasties.

**PATARIMAS:** visą laiką laikytis dešinės slėnio pusės. Teisingame maršrute pakabintos virvės, taip pat galima atrasti turus.

#### Rugsėjo 7 (sekmadienis)

Laisva diena. Oras geras. Džiovinamės drabužius, aklimatizuojamės. Namelyje yra 10 vietų, įrengti gultai, paliktos antklodės. Jis atviras visus metus.

#### Rugsėjo 8 (pirmadienis)

Kelias eina ledynu. Daug plyšių, kurie po lietaus atviri, todėl ne tokie pavojingi. Pakylam iki balno Col de Hirrondelles ir ten nakvojame **3480 m.**, įsirengę bivuaką (šalta nakvynė, tik miegmaišiuose ant sniego).

Iš vakaro pakabiname pora virvių.

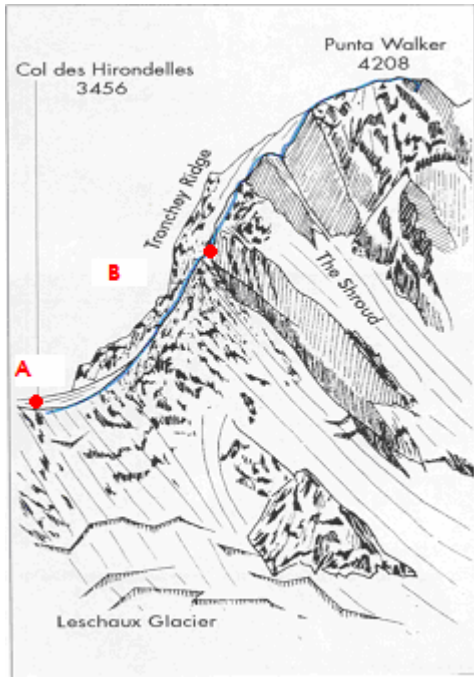
#### Rugsėjo 9 (antradienis)

Lipame Hirrondelles ketera. Pradžioje snieginė dalis, vėliau sudėtingėjantys uoliniai maršrutai.

Iki 18 val. vakaro pasiekiamė pusiaukelė iki Grandes Jorasses viršūnės, pasiekdami V+ sudėtingą atkarpą. Gauname orų prognozes, kuriose numatomas stiprus pablogėjimas. Priimamas sprendimas leistis. Nusileidimas trunka 3 val. Šalta nakvynė. Visą naktį lyja.

#### Rugsėjo 10 (trečiadienis)

Skubiai leidžiamės žemyn, iki pat Fribouze miestelio. Dieną lyja.



A – Hirondelles balnas, kur buvo įrengtas bivuakas.  
 B – ikopta per dieną iki 18 val.



Nuotraukoje Gervasutti namelis. Tolumoje per vidurį matomas Hirondelles balnas, o kairiau, aukščiausias kalnas – Hirondelles ketera vedanti į Grandes Jorasses viršūnę.





Hirrondelles traversas iš arčiau. Raudona linija žymi maršrutą.

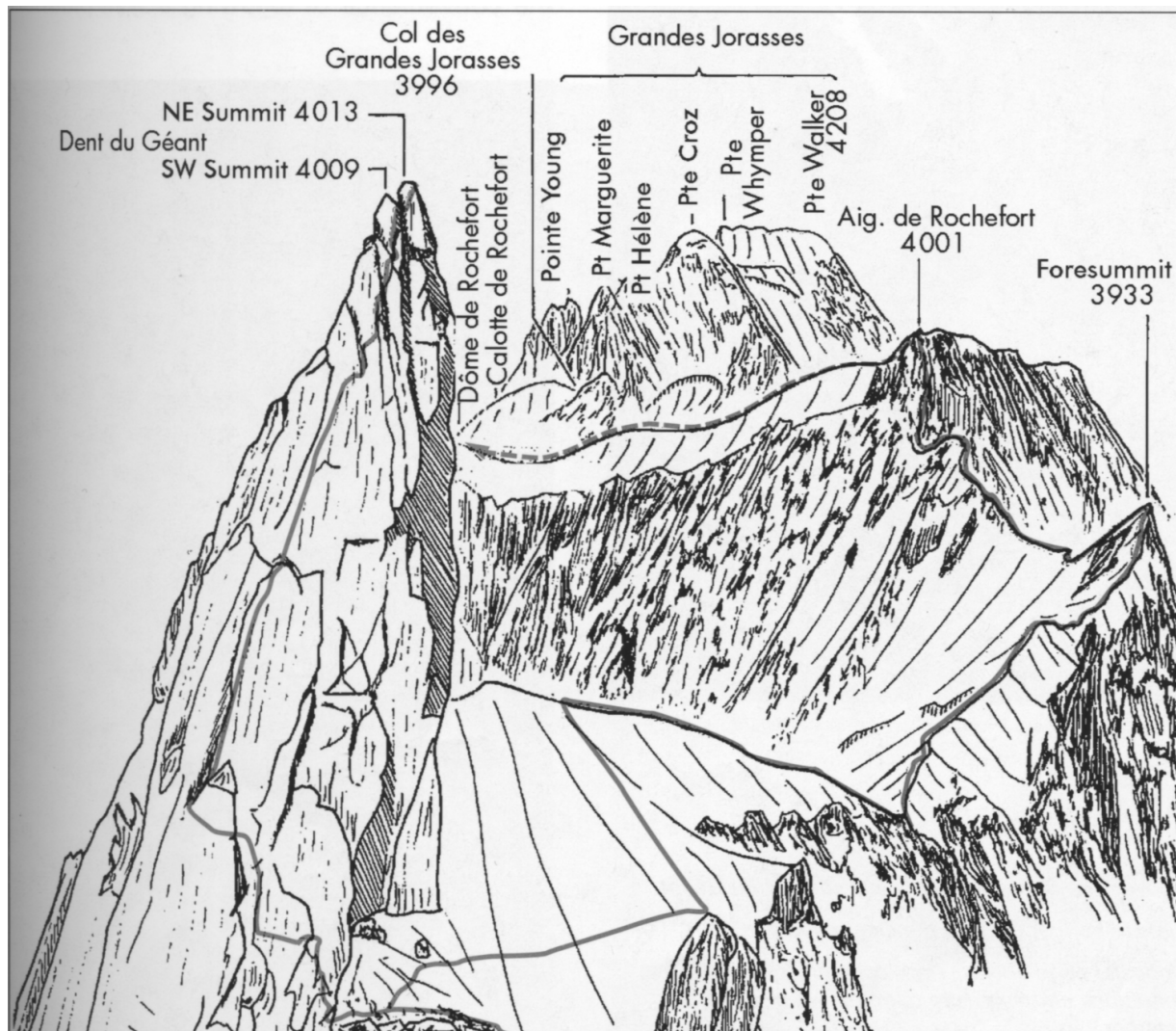


Sudėtinga UIAA V atkarpa, praeito maršruto viršuje.

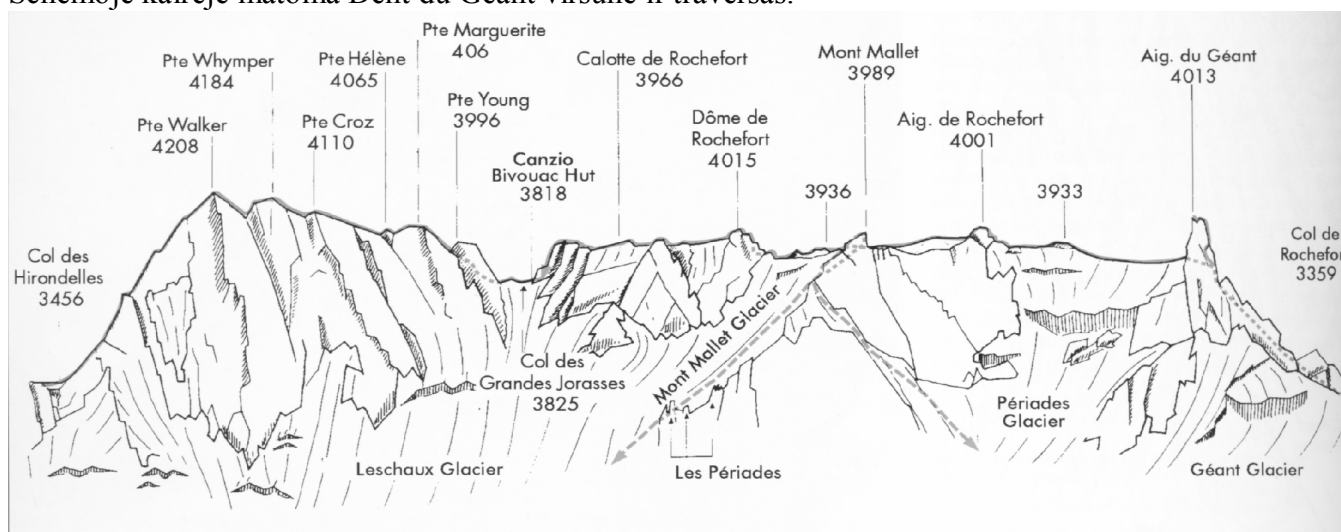


## APRAŠYMAS. 2 DALIS.

### Dent du Géant – Rochefort traversas [D]



Schemoje kairėje matoma Dent du Géant viršūnė ir traversas.



Traverso schema. Praeita Col de Rochefort (iš kairės) iki Canzio Bivouac Hut. Nusileidimas į kitą, nematomą pusę, stačia siena, trunkantis iki 8 val. Atstumas 1 km. iki Grandes Jorasses namelio.



Nuotraukoje matomas maršrutas į Dent du Geant viršūnę. Sudėtingumo atkarpos UIAA IV, V ir VI. Viršūnėje, kur yra VI atkarpa, pakabintos virvės.

## GRAFIKAS

### Rugsėjo 15 d. (pirmadienis)

Pakylame keltuvu iki Col de Rocheford balno **3300 m**. Nakvojame namelyje.

### Rugsėjo 16 d. (antradienis)

Ryte išeiname į maršrutą 6 ryto. Stiprus 50 km/val. vėjas. Temperatūra -10. Sunku eiti, grįstame į namelį. 10 val. vėjas apimsta ir vėl išvykstame į maršrutą.

Apie 13 val. pasiekiamo Dent du Geant papėdę ir pradedame Dent du Geant įkopimą. Apie 18 val. pasiekiamo viršūnę. Leidžiamės apie 2 val. ir apačioje įsirengiame bivuaką.

### Rugsėjo 17 d. (trečiadienis)

Išeiname traversą. Maršrutas sudėtingas. Suformuotos labai aštrios snieginės keteros, kuriomis visą laiką tenka traversuoti šonu, naudojantis ledkirčiais. Kopiame į visas sutiktas viršūnes. Sudėtingumas vietomis siekia IV. Labiau apšalusiose vietose sudėtinga organizuoti saugą. Užtrunkame daug laiko.

Nusileidžiame iki Canzio biuako po 11 val. nepertraukiamo kopimo.

### Rugsėjo 18 d. (ketvirtadienis)

Išvarginti traverso nusprendžiame į Grandes Jorasses viršūnę eiti kitą dieną. Apie pietus gauname orų prognozę, kurioje nurodoma, kad šiaurinis vėjas ir toliau laikysis, tik planuojamas lietus ir prastas matomumas. Priimamas sprendimas leisti.

Leidžiamasi apie 6 val. Nusileidimas sudėtingas. Didžioji dalis stati siena. Pabaigoje įsiliejama į klasikinį pietinį Grandes Jorasses maršrutą ir smarkiai sutrūkinėjusiu ledynu leidžiamasi Grandes Jorasses namelio, kur nakvojama.

### Rugsėjo 19 d. (penktadienis)

Leidžiamės iki apačios ir 20 d. išvykstame.





Dent du Geant viršūnē 4013 m.



Dent du Geant siena. Netoli viršnēs. UIAA V atkarpa.





Dent du Geant viršūnėje.



Dent du Geant – Rocheford snieginės keteros traversas. Už nugaros matoma Dome de Rocheford viršūnė.

## NAUDINGA INFORMACIJA

### Orai

- Informaciją apie maršrutus, TOPO nuotraukas, jų būklę, detalizuotas orų prognozes galima gauti: the Office de la Haute Montane in the Place de l'Eglise in Chamonix. Tel. 50 53 00 88.
- Įrašytą orų prognozę galima pasiklausti: Chamonix (50) 53013140 arba (022) 982424 Geneva.
- 5 dienų orų prognozė Courmayeur mieste:  
<http://www.skiitaly.com/weather/courmayeurforecast.php>

### Gelbėtojų ir informacijos telefonai

- <http://www.ohm-chamonix.com/pdf/SOSAlerteEn.pdf>
- [http://www.chamonix.com/page.php?page=24&cate=16&liste=securite\\_montagne&ling=en](http://www.chamonix.com/page.php?page=24&cate=16&liste=securite_montagne&ling=en)

### WEB kameros

- [http://www.chamonix-guides.com/pages\\_stat\\_en/webcam\\_en.html](http://www.chamonix-guides.com/pages_stat_en/webcam_en.html)
- <http://webcam.mbtlc.it/webc.php?h=300&w=400>

### Naudingos internetinės svetainės

- Detali informacija apie Grandes Jorasses:  
<http://www.summitpost.org/mountain/rock/150262/grandes-jorasses.html>
- Dend du Geant – Grandes Jorasses traverso aprašymas:  
<http://www.summitpost.org/route/217589/dent-du-geant-grandes-jorasses-traverse.html>
- Itališkas puslapis apie Grandes Jorasses:  
[http://www.caranorte.com/alpinismo/grandes\\_jorasses/gj.php](http://www.caranorte.com/alpinismo/grandes_jorasses/gj.php)
- Vokiškas traverse aprašymas: <http://4000er.de/gipfel.php?lang=en&vid=69>